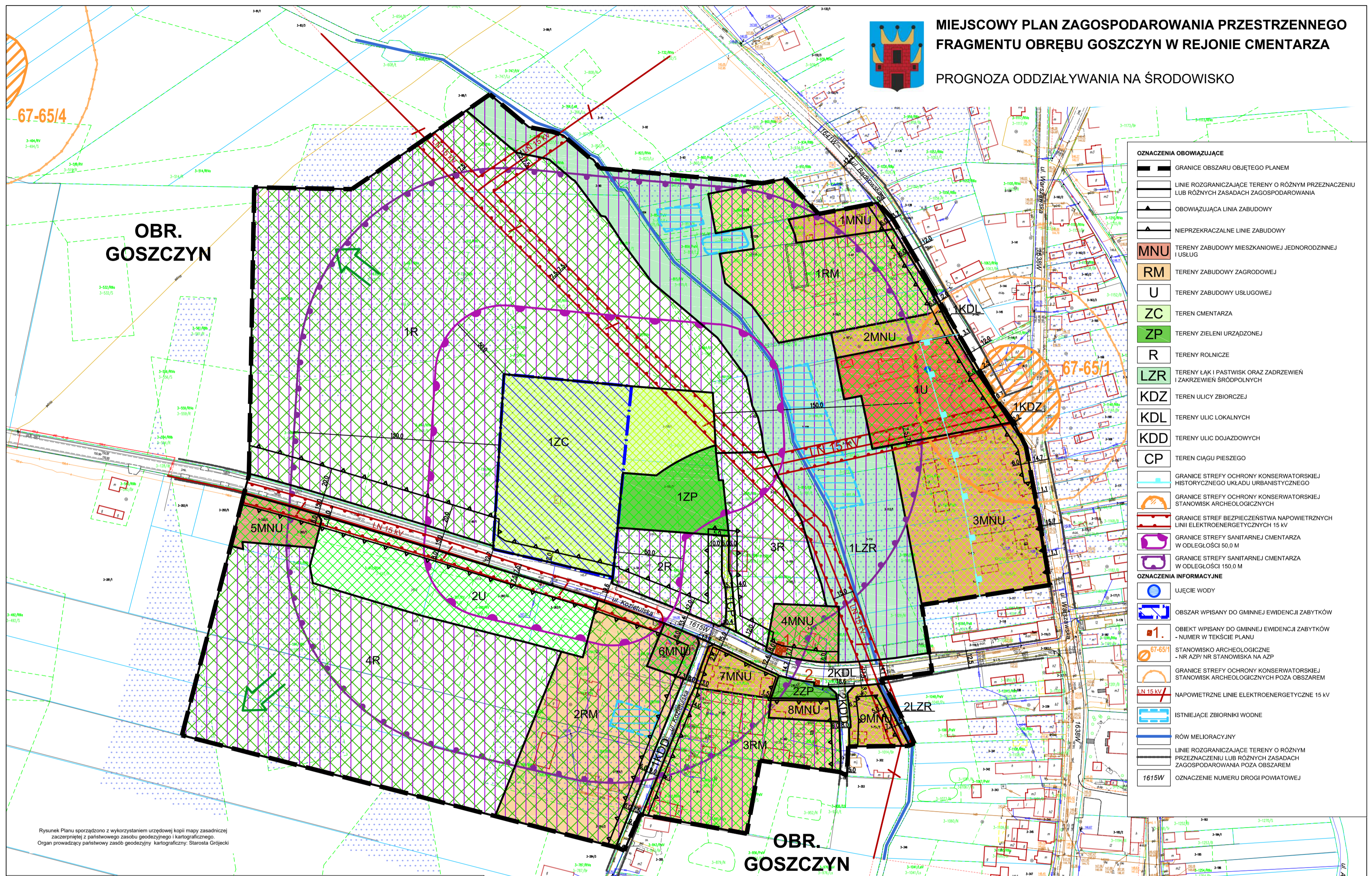




**MIEJSCOWY PLAN ZAGOSPODAROWANIA PRZESTRZENNEGO
FRAGMENTU OBRĘBU GOSZCZYN W REJONIE CMENTARZA**
PROGNOZA ODDZIAŁYWANIA NA ŚRODOWISKO

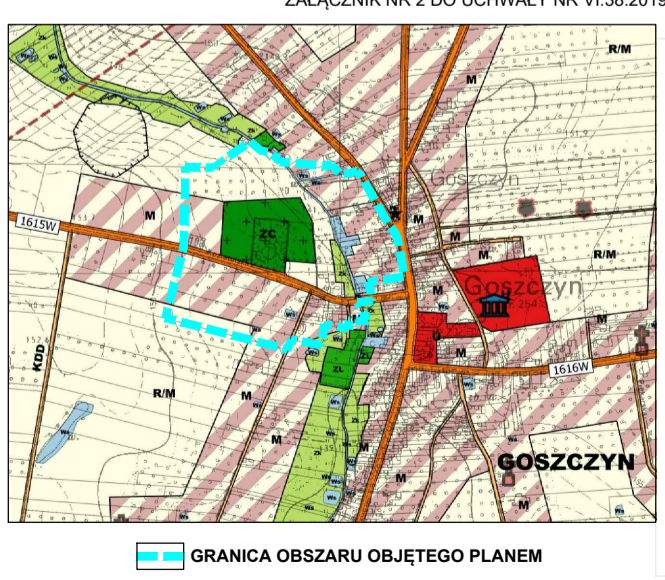


OZNACZENIA OBOWIĄZUJĄCE

- GRANICE OBSZARU OBJĘTEGO PLANEM
- LINIE ROZGRANICZAJĄCE TERENY O RÓŻNYM PRZEZNACZENIU LUB RÓŻNYCH ZASADACH ZAGOSPODAROWANIA
- OBOWIĄZUJĄCA LINIA ZABUDOWY
- NIEPRZEKRACZALNE LINIE ZABUDOWY
- MNU** TERENY ZABUDOWY MIESZKANIOWEJ JEDNORODZINNEJ I USŁUG
- RM** TERENY ZABUDOWY ZAGRODOWEJ
- U** TERENY ZABUDOWY USŁUGOWEJ
- ZC** TEREN CMENTARZA
- ZP** TERENY ZIELENI URZĄDZONEJ
- R** TERENY ROLNICZE
- LZR** TERENY ŁĄK I PASTWISK ORAZ ZADRZEWIEN I ZAKRZEWIEN ŚRÓDPOLNYCH
- KDZ** TEREN ULICY ZBIORCZEJ
- KDL** TERENY ULIC LOKALNYCH
- KDD** TERENY ULIC DOJAZDOWYCH
- CP** TEREN CIĄGU PIESZEGO
- GRANICE STREFY OCHRONY KONSERWATORSKIEJ HISTORYCZNEGO UKŁADU URBANISTYCZNEGO
- GRANICE STREFY OCHRONY KONSERWATORSKIEJ STANOWISK ARCHEOLOGICZNYCH
- GRANICE STREF BEZPIECZEŃSTWA NAPIOWIETRZNYCH LINII ELEKTROENERGETYCZNYCH 15 KV
- GRANICE STREFY SANITARNEJ CMENTARZA W ODLEGŁOŚCI 50,0 M
- GRANICE STREFY SANITARNEJ CMENTARZA W ODLEGŁOŚCI 150,0 M
- OZNACZENIA INFORMACYJNE**
- UJĘCIE WODY
- OBZAR WPISANY DO GMINNEJ EWIDENCJI ZABYTKÓW
- OBJEKT WPISANY DO GMINNEJ EWIDENCJI ZABYTKÓW - NUMER W TEKŚCIE PLANU
- STANOWISKO ARCHEOLOGICZNE - NR AZP/ NR STANOWISKA NA AZP
- GRANICE STREFY OCHRONY KONSERWATORSKIEJ STANOWISK ARCHEOLOGICZNYCH POZA OBSZAREM
- NAPOWIETRZNE LINIE ELEKTROENERGETYCZNE 15 KV
- ISTNIEJĄCE ZBIORNIKI WODNE
- RÓW MELIORACYJNY
- LINIE ROZGRANICZAJĄCE TERENY O RÓŻNYM PRZEZNACZENIU LUB RÓŻNYCH ZASADACH ZAGOSPODAROWANIA POZA OBSZAREM
- 1615W OZNACZENIE NUMERU DROGI POWIATOWEJ

Rysunek Planu sporządzono z wykorzystaniem urzędowej kopii mapy zasadniczej zaczerpniętej z państwowego zasobu geodezyjnego i kartograficznego. Organ prowadzący państwowy zasób geodezyjny i kartograficzny: Starosta Grojecki

WYRYS ZE STUDIUM UWARUNKOŃ I KIERUNKÓW ZAGOSPODAROWANIA PRZESTRZENNEGO GMINY GOSZCZYN
RYSunEK STUDIUM
ZAŁĄCZNIK NR 2 DO UCHWAŁY NR VI.38.2019 RADY GMINY GOSZCZYN Z DNIA 18 MARCA 2019 R.



OZNACZENIA STUDIUM

- GRANICA OBRĘBÓW
- OBSZARY FUNKCJONALNE ZABUDOWY WIEJSKIEJ - M
- OBSZARY FUNKCJONALNE KONCENTRACJI USŁUG - U
- OBSZARY FUNKCJONALNE ZIELENI - ZC
- OBSZARY FUNKCJONALNE PRODUKCJI ROLNICZEJ Z ROZPROSZONĄ ZABUDOWĄ - R'M
- OBSZARY FUNKCJONALNE PRZYRODNICZO - KRAJOBRAZOWE - ZK
- OBSZARY FUNKCJONALNE LEŚNE - ZL
- WODY POWIERZCHNIOWE - WS
- DROGI KOMUNIKACJI KOŁOWEJ WG KATEGORII
- KDL DROGI POWIATOWE LOKALNE
- KDD DROGI GMINNE DOJAZDOWE
- OBJEKT ZABYTKOWY WPISANY DO REJESTRU ZABYTKÓW
- STANOWISKA ARCHEOLOGICZNE
- MIEJSCA PAMIĘCI
- KRZYŻE PRZYDROŻNE I KAPLICZKI
- GRANICA OBSZARU OBJĘTEGO PLANEM

PROGNOZA ODDZIAŁYWANIA NA ŚRODOWISKO
ELEMENTY SYSTEMU PRZYRODNICZEGO

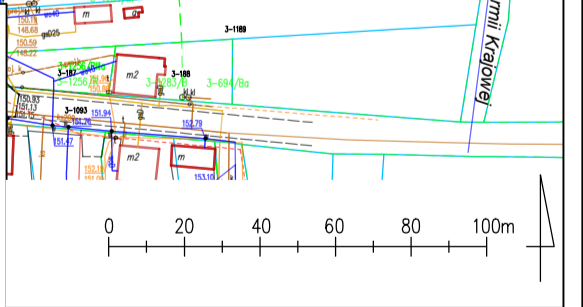
- ZP** TERENY ZIELENI URZĄDZONEJ
- LZR** TERENY ŁĄK I PASTWISK ORAZ ZADRZEWIEN I ZAKRZEWIEN ŚRÓDPOLNYCH
- TERENY Z MINIMALNYM UDZIAŁEM POWIERZCHNI BIOLOGICZNEJ CZYNNEJ NIEMNIEJSZYM NIŻ:
 - LZR** >79%
 - 50%-79%
 - 30%-49%
 - <30%
- LZR** GŁÓWNE KIERUNKI POWIĄZAŃ PRZYRODNICZYCH
- RÓW MELIORACYJNY

TERENY PODLEGAJĄCE OCHRONIE AKUSTYCZNEJ NA PODSTAWIE PRZEPISÓW ODREBNYCH DOTYCZĄCYCH OCHRONY ŚRODOWISKA - KWALIFIKACJA:

- MNU** TERENY ZABUDOWY MIESZKANIOWEJ JEDNORODZINNEJ I USŁUG
- RM** TERENY ZABUDOWY ZAGRODOWEJ
- 1U** TEREN ZABUDOWY USŁUGOWEJ
- ELEMENTY ZAGOSPODAROWANIA - EWENTUALNE ZAGROŻENIE DLA ŚRODOWISKA
 - ZC** TEREN CMENTARZA
 - TEREN Z MOŻLIWOŚCIĄ LOKALIZACJI PRZEDSIĘWZIĘĆ MOGĄCYCH POTENCJALNIE ZNAĆ ODDZIAŁYWAĆ NA ŚRODOWISKO
 - N 15 KV** ISTNIEJĄCA NAPIOWIETRZNA LINIA ELEKTROENERGETYCZNA 15 KV - ŹRÓDŁO POLA ELEKTROMAGNETYCZNEGO

OBIEKTY I OBSZARY CHRONIONE NA PODSTAWIE PRZEPISÓW ODREBNYCH, W TYM OCHRONA USTALENIAMI PLANU

- 1.** OBJEKT WPISANY DO GMINNEJ EWIDENCJI ZABYTKÓW - NUMER W TEKŚCIE PLANU
- OBZAR WPISANY DO GMINNEJ EWIDENCJI ZABYTKÓW
- 67-65/1** STANOWISKO ARCHEOLOGICZNE - NR AZP/ NR STANOWISKA NA AZP
- GRANICE STREFY OCHRONY KONSERWATORSKIEJ STANOWISK ARCHEOLOGICZNYCH W OBSZARZE/POZA OBSZAREM
- GRANICE STREFY OCHRONY KONSERWATORSKIEJ HISTORYCZNEGO UKŁADU URBANISTYCZNEGO
- GRUNTY ROLNE III KLASY (W TYM ZABUDOWANE)



**MIEJSCOWY PLAN ZAGOSPODAROWANIA PRZESTRZENNEGO
FRAGMENTU OBRĘBU GOSZCZYN W REJONIE CMENTARZA**
PROGNOZA ODDZIAŁYWANIA NA ŚRODOWISKO

INTEKPROJEKT
GABRIEL FEJLIŃSKI
mgr inż. arch. Gabriel Fejliński - uprawniony do sporządzania map na podstawie art. 5 pkt 3 i 4 ustawy dotyczącej uprawnień do sporządzania planów na podstawie art. 74a ust. 2 pkt 2 ustawy z dnia 3 października 2008 r. o udostępnianiu informacji o środowisku i jego ochronie, a także o innych kwestiach dotyczących środowiska i jego ochrony

WSPÓŁPRACA:
mgr inż. inżyn. Włodzisław Piszczkowski

DATA: 27 STYCZNIA 2022 **SKALA:** 1 : 2 000 **ZAŁĄCZNIK:** 2