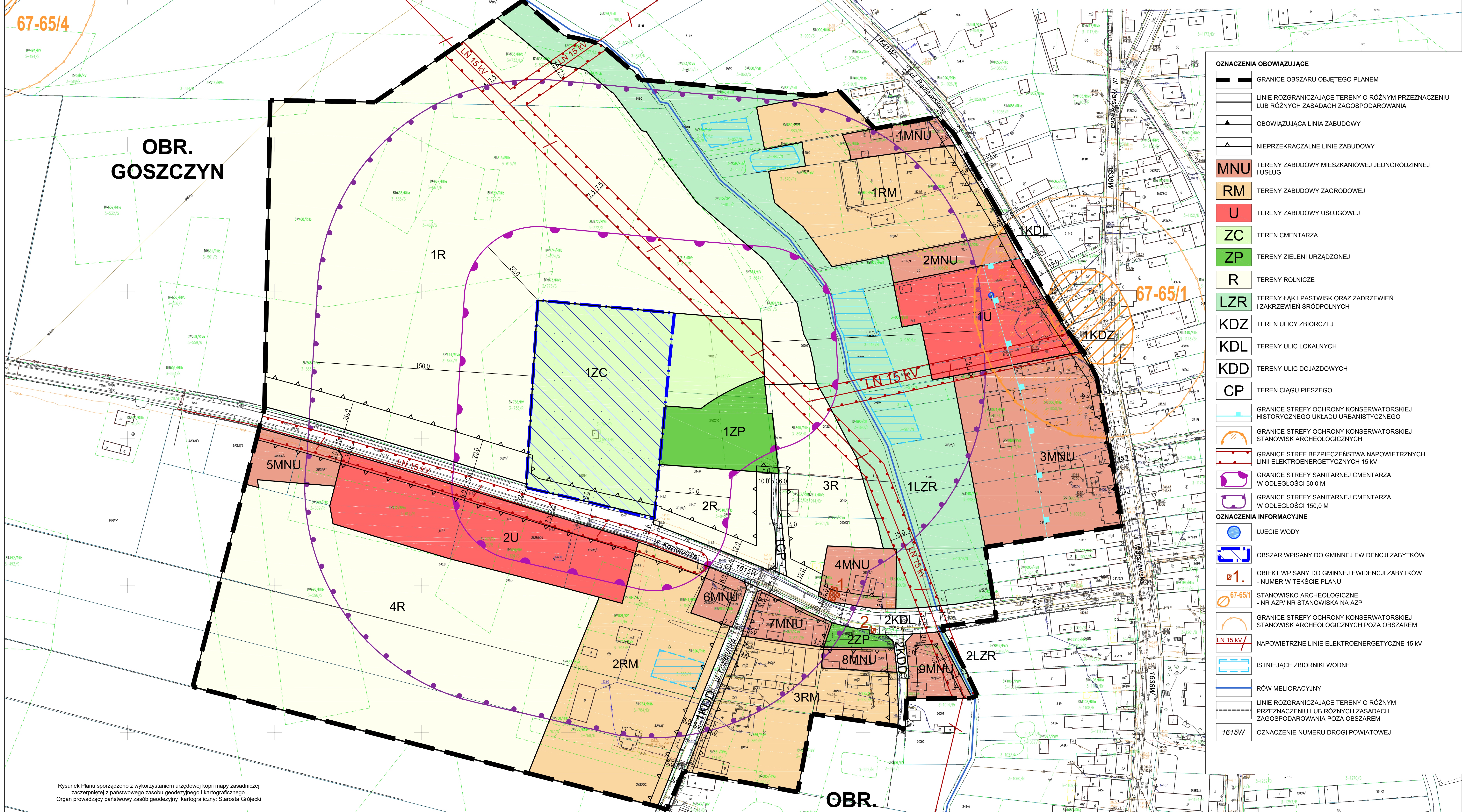




MIEJSCOWY PLAN ZAGOSPODAROWANIA PRZESTRZENNEGO FRAGMENTU OBRĘBU GOSZCZYN W REJONIE CMEN TARZA

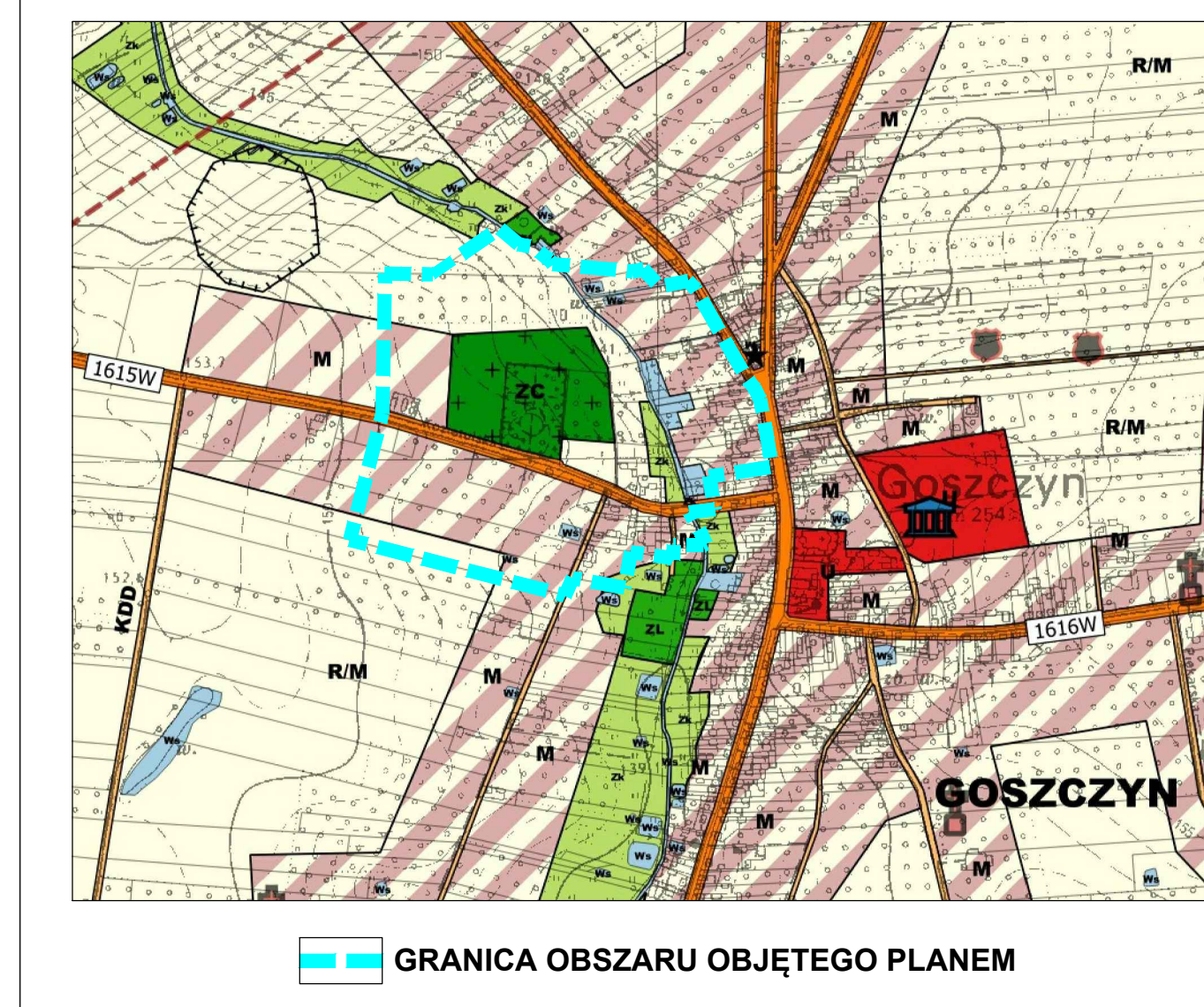
RYSUNEK PLANU



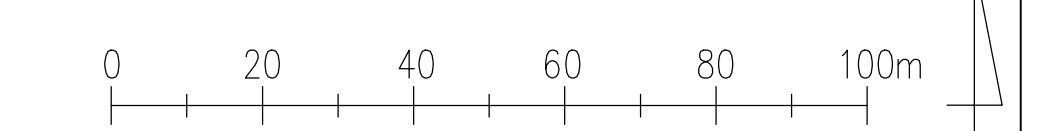
OZNACZENIA OBOWIĄZUJĄCE	
	GRANICE OBSZARU OBJĘTEGO PLANEM
	LINE ROZGRANICZAJĄCE TERENY O RÓŻNYM PRZEZNACZENIU LUB RÓŻNYCH ZASADACH ZAGOSPODAROWANIA
	OBOWIĄZUJĄCA LINIA ZABUDOWY
	NIEPRZEKRACZALNE LINIE ZABUDOWY
	MNU TERENY ZABUDOWY MIESZKANIOWEJ JEDNORODZINNEJ I USŁUG
	RM TERENY ZABUDOWY ZAGRODOWEJ
	U TERENY ZABUDOWY USŁUGOWEJ
	ZC TEREN CMEN TARZA
	ZP TERENY ZIELENI URZĄDZOJNEJ
	R TERENY ROLNICZE
	LZR TERENY ŁĄK I PASTWISK ORAZ ZADRZEWIEN I ZAKRZEWIEN ŚRÓDPOLNYCH
	KDZ TEREN ULICY ZBIORCZEJ
	KDL TERENY ULIC LOKALNYCH
	KDD TERENY ULIC DOJAZDOWYCH
	CP TEREN CIĄGU PIESZEGO
	GRANICE STREFY OCHRONY KONSERWATORSKIEJ HISTORYCZNEGO UKŁADU URBANISTYCZNEGO
	GRANICE STREFY OCHRONY KONSERWATORSKIEJ STANOWISK ARCHEOLOGICZNYCH
	GRANICE STREF BEZPIECZYSTWA NAPIĘTRZYNYCH LINII ELEKTROENERGETYCZNYCH 15 KV
	GRANICE STREFY SANITARNEJ CMEN TARZA W ODLEGŁOŚCI 150,0 M
	GRANICE STREFY SANITARNEJ CMEN TARZA W ODLEGŁOŚCI 50,0 M
OZNACZENIA INFORMACYJNE	
	UJĘCIE WODY
	OBSZAR WPISANY DO GMINNEJ EWIDENCJI ZABYTKÓW
	OBIEKT WPISANY DO GMINNEJ EWIDENCJI ZABYTKÓW - NUMER W TEKŚCIE PLANU
	STANOWISKO ARCHEOLOGICZNE - NR AZP/ NR STANOWISKA NA AZP
	GRANICE STREFY OCHRONY KONSERWATORSKIEJ STANOWISK ARCHEOLOGICZNYCH POZA OBSZAREM
	NAPIĘTRZNE LINIE ELEKTROENERGETYCZNE 15 KV
	ISTNIEJĄCE ZBIORNIKI WODNE
	RÓW MELIORACYJNY
	LINE ROZGRANICZAJĄCE TERENY O RÓŻNYM PRZEZNACZENIU LUB RÓŻNYCH ZASADACH ZAGOSPODAROWANIA POZA OBSZAREM
	OZNACZENIE NUMERU DROGI POWIATOWEJ

Rysunek Planu sporządzono z wykorzystaniem urzędowej kopii mapy zasadniczej zaczerpniętej z państwowego zasobu geodezyjnego i kartograficznego. Organ prowadzący państwowy zasób geodezyjny i kartograficzny: Starosta Grójceński

WYRYS ZE STUDIUM UWARUNKOWAŃ I KIERUNKÓW ZAGOSPODAROWANIA PRZESTRZENNEGO GMINY GOSZCZYN RYSUNEK STUDIUM ZAŁĄCZNIK NR 2 DO UCHWAŁY NR VI.38.2019 RADY GMINY GOSZCZYN Z DNIA 18 MARCA 2019 R.



OZNACZENIA STUDIUM	
	GRANICA OBRĘBÓW
	OBZARY FUNKCYJNALNE ZABUDOWY WIEJSKIEJ - M
	OBZARY FUNKCYJNALNE KONCENTRACJI USŁUG - U
	OBZARY FUNKCYJNALNE ZIELENI - ZC
	OBZARY FUNKCYJNALNE PRODUKCJI ROLNICZEJ Z ROZPROSZONĄ ZABUDOWĄ - R
	OBZARY FUNKCYJNALNE PRZYRODNICZO - KRAJOBRAZOWE - ZK
	OBZARY FUNKCYJNALNE LEŚNE - ZL
	WODY POWIERZCHNIOWE - WS
DROGI KOMUNIKACJI KOŁOWEJ WG KATEGORII	
	KDL DROGI POWIATOWE LOKALNE
	KDD DROGI GMINNE DOJAZDOWE
	OBIEKT ZABYTKOWY WPISANY DO REJESTRU ZABYTKÓW
	STANOWISKA ARCHEOLOGICZNE
	MIEJSCA PAMIĘCI
	KRZYŻE PRZYRODNE I KAPLICZKI



ZAŁĄCZNIK NR 1
DO UCHWAŁY NR RADY GMINY GOSZCZYN
Z DNIA 2022 R.

W sprawie
**UCHWALENI MIEJSCOWEGO PLANU ZAGOSPODAROWANIA
PRZESTRZENNEGO FRAGMENTU OBRĘBU GOSZCZYN
W REJONIE CMEN TARZA**

Przewodniczący Rady Gminy Goszczyn

RYSUNEK PLANU
1 : 1 000

INTEKPROJEKT
GABRIEL FEJLIŚKI
ul. Wesoła 10, 26-100 Goszczyn

AUTOR: mgr inż. arch. Gabriel Fejliński - uprawniony do sporządzania map na podstawie art. 5 § 1 pkt 4 ustawy z dnia 27.04.2002 r.

WSPÓLAUTOR: mgr inż. arch. Piotr Pociąg - uprawniony do sporządzania map na podstawie art. 5 § 1 pkt 4 ustawy z dnia 27.04.2002 r.; mgr inż. arch. Wiktor Stankowski - uprawniony do sporządzania map na podstawie art. 5 § 1 pkt 4 ustawy z dnia 27.04.2002 r.; mgr inż. arch. Włodzisław Pączkowski - uprawniony do sporządzania map na podstawie art. 5 § 1 pkt 4 ustawy z dnia 27.04.2002 r.

Publikacja dokonana w: ... z dnia ...