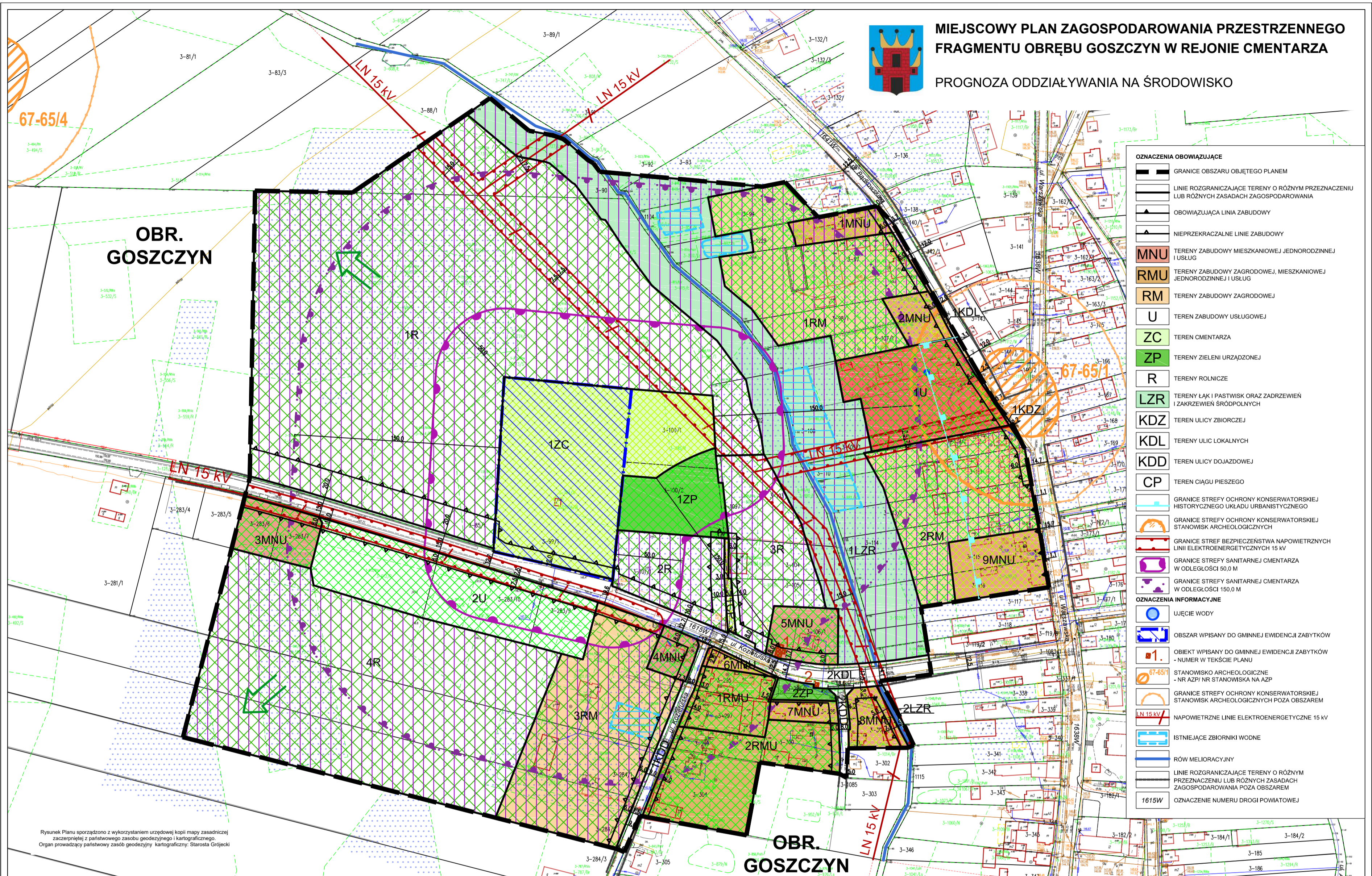




MIEJSCOWY PLAN ZAGOSPODAROWANIA PRZESTRZENNEGO FRAGMENTU OBRĘBU GOSZCZYN W REJONIE CMENTARZA

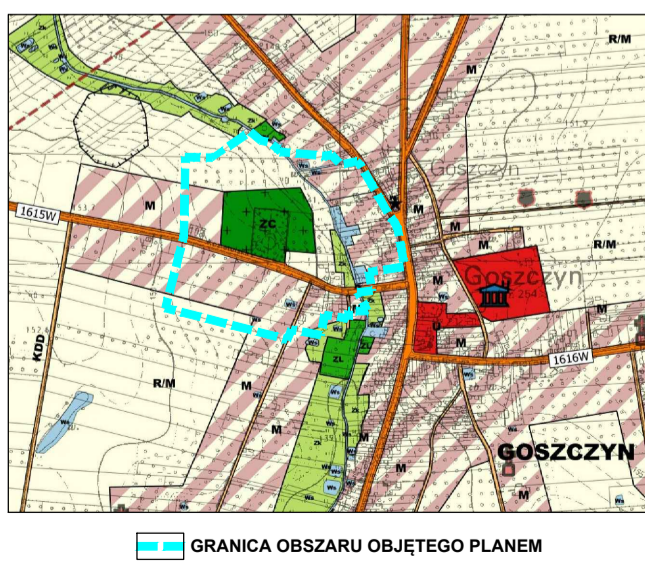
PROGNOZA ODDZIAŁYWANIA NA ŚRODOWISKO



OZNACZENIA OBOWIĄZUJĄCE	
	GRANICE OBSZARU OBJĘTEGO PLANEM
	LINIE ROZGRANICZAJĄCE TERENY O RÓŻNYM PRZEZNACZENIU LUB RÓŻNYCH ZASADACH ZAGOSPODAROWANIA
	OBOWIĄZUJĄCA LINIA ZABUDOWY
	NIEPRZEKRACZALNE LINIE ZABUDOWY
	MNU TERENY ZABUDOWY MIESZKANIOWEJ JEDNORODZINNEJ I USŁUG
	RMU TERENY ZABUDOWY ZAGRODOWEJ, MIESZKANIOWEJ JEDNORODZINNEJ I USŁUG
	RM TERENY ZABUDOWY ZAGRODOWEJ
	U TEREN ZABUDOWY USŁUGOWEJ
	ZC TEREN CMENTARZA
	ZP TERENY ZIELENI URZĄDZONEJ
	R TERENY ROLNICZE
	LZR TERENY ŁAK I PASTWISK ORAZ ZADRZEWIEN I ZAKRZEWIEN ŚRÓDPOLNYCH
	KDZ TEREN ULICY ZBIORCZEJ
	KDL TERENY ULIC LOKALNYCH
	KDD TEREN ULICY DOJAZDOWEJ
	CP TEREN CIĄGU PIESZEGO
	GRANICE STREFY OCHRONY KONSERWATORSKIEJ HISTORYCZNEGO UKŁADU URBANISTYCZNEGO
	GRANICE STREFY OCHRONY KONSERWATORSKIEJ STANOWISK ARCHEOLOGICZNYCH
	GRANICE STREF BEZPIECZEŃSTWA NAPIĘTRZYCH LINII ELEKTROENERGETYCZNYCH 15 KV
	GRANICE STREFY SANITARNEJ CMENTARZA W ODLEGŁOŚCI 50,0 M
	GRANICE STREFY SANITARNEJ CMENTARZA W ODLEGŁOŚCI 150,0 M
OZNACZENIA INFORMACYJNE	
	UJĘCIE WODY
	OBSZAR WPISANY DO GMINNEJ EWIDENCJI ZABYTKÓW
	OBJEKT WPISANY DO GMINNEJ EWIDENCJI ZABYTKÓW - NUMER W TEKŚCIE PLANU
	STANOWISKO ARCHEOLOGICZNE - NR AZP/ NR STANOWISKA NA AZP
	GRANICE STREFY OCHRONY KONSERWATORSKIEJ STANOWISK ARCHEOLOGICZNYCH POZA OBSZAREM
	NAPOWIETRZNE LINIE ELEKTROENERGETYCZNE 15 KV
	ISTNIEJĄCE ZBIORNIKI WODNE
	RÓW MELIORACYJNY
	LINIE ROZGRANICZAJĄCE TERENY O RÓŻNYM PRZEZNACZENIU LUB RÓŻNYCH ZASADACH ZAGOSPODAROWANIA POZA OBSZAREM
	1615W OZNACZENIE NUMERU DROGI POWIATOWEJ

Rysunek Planu sporządzono z wykorzystaniem urzędowej kopii mapy zasadniczej zaczerpniętej z państwowego zasobu geodezyjnego i kartograficznego.
Organ prowadzący państwowy zasób geodezyjny i kartograficzny: Starosta Grójce

WYRYS ZE STUDIUM UWARUNKOWAŃ I KIERUNKÓW ZAGOSPODAROWANIA PRZESTRZENNEGO GMINY GOSZCZYN RYŚUNEK STUDIUM ZAŁĄCZNIK NR 2 DO UCHWAŁY NR VI.38.2019 RADY GMINY GOSZCZYN Z DNIA 18 MARCA 2019 R.



OZNACZENIA STUDIUM	
	GRANICA OBRĘBÓW
	OBSZARY FUNKCJONALNE ZABUDOWY WIEJSKIEJ - M
	OBSZARY FUNKCJONALNE KONCENTRACJI USŁUG - U
	OBSZARY FUNKCJONALNE ZIELENI - ZC
	OBSZARY FUNKCJONALNE PRODUKCJI ROLNICZEJ Z ROZPROSZONĄ ZABUDOWĄ - R'M
	OBSZARY FUNKCJONALNE PRZYRODNICZO - KRAJOBRAZOWE - ZK
	OBSZARY FUNKCJONALNE LEŚNE - ZL
	WODY POWIERZCHNIOWE - WS
	DROGI KOMUNIKACJI KOŁOWEJ WG KATEGORII
	KDL DROGI POWIATOWE LOKALNE
	KDD DROGI GMINNE DOJAZDOWE
	OBJEKT ZABYTKOWY WPISANY DO REJESTRU ZABYTKÓW
	STANOWISKA ARCHEOLOGICZNE
	MIEJSCA PAMIĘCI
	KRZYŻE PRZYDROŻNE I KAPLICZKI
	GRANICA OBSZARU OBJĘTEGO PLANEM

PROGNOZA ODDZIAŁYWANIA NA ŚRODOWISKO ELEMENTY SYSTEMU PRZYRODNICZEGO

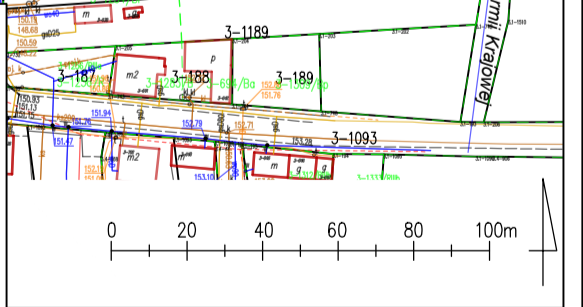
	ZP TERENY ZIELENI URZĄDZONEJ
	LZR TERENY ŁAK I PASTWISK ORAZ ZADRZEWIEN I ZAKRZEWIEN ŚRÓDPOLNYCH
TERENY Z MINIMALNYM UDZIAŁEM POWIERZCHNI BIOLOGICZNIE CZYNNEJ NIE MNIEJSZYMI NIŻ:	
	LZR >79%
	>50%-79%
	30%-49%
	<30%
	GŁÓWNE KIERUNKI POWIĄZAŃ PRZYRODNICZYCH
	RÓW MELIORACYJNY

TERENY PODLEGAJĄCE OCHRONIE AKUSTYCZNEJ NA PODSTAWIE PRZEPISÓW ODREBNYCH DOTYCZĄCYCH OCHRONY ŚRODOWISKA - KWALIFIKACJA:

	MNU TERENY ZABUDOWY MIESZKANIOWEJ JEDNORODZINNEJ I USŁUG
	RMU TERENY ZABUDOWY ZAGRODOWEJ, MIESZKANIOWEJ JEDNORODZINNEJ I USŁUG
	RM TERENY ZABUDOWY ZAGRODOWEJ
	1U TEREN ZABUDOWY USŁUGOWEJ
ELEMENTY ZAGOSPODAROWANIA - EWENTUALNE ZAGROŻENIE DLA ŚRODOWISKA	
	ZC TEREN CMENTARZA
	TEREN Z MOŻLIWOŚCIĄ LOKALIZACJI PRZEDSIĘWZIĘĆ MOGĄCYCH POTENCJALNIE ZNACZĄCO ODDZIAŁYWAĆ NA ŚRODOWISKO
	ISTNIEJĄCA NAPOWIETRZNA LINIA ELEKTROENERGETYCZNA 15 KV - ŹRÓDŁO POLA ELEKTROMAGNETYCZNEGO

OBJEKTY I OBSZARY CHRONIONE NA PODSTAWIE PRZEPISÓW ODREBNYCH, W TYM OCHRONA USTALENIAMI PLANU

	OBJEKT WPISANY DO GMINNEJ EWIDENCJI ZABYTKÓW - NUMER W TEKŚCIE PLANU
	OBSZAR WPISANY DO GMINNEJ EWIDENCJI ZABYTKÓW
	STANOWISKO ARCHEOLOGICZNE - NR AZP/ NR STANOWISKA NA AZP
	GRANICE STREFY OCHRONY KONSERWATORSKIEJ STANOWISK ARCHEOLOGICZNYCH W OBSZARZE/POZA OBSZAREM
	GRANICE STREFY OCHRONY KONSERWATORSKIEJ HISTORYCZNEGO UKŁADU URBANISTYCZNEGO
	GRUNTY ROLNE III KLASY (W TYM ZABUDOWANE)



MIEJSCOWY PLAN ZAGOSPODAROWANIA PRZESTRZENNEGO FRAGMENTU OBRĘBU GOSZCZYN W REJONIE CMENTARZA PROGNOZA ODDZIAŁYWANIA NA ŚRODOWISKO

KIERUJĄCY ZESPÓŁEM:	mgr inż. arch. Gabriel Pełusią - uprawniony do sporządzania map na podstawie art. 5 pkt 3 i 4 ustawy dotyczącej uprawnień do sporządzania map na podstawie art. 74a ust. 2 pkt 2 ustawy z dnia 3 października 2008 r. o udostępnianiu informacji o środowisku i jego ochronie i
WSPÓŁPRACUJĄCY:	mgr inż. inżyn. inż. Wojciech Paszczołkowski
DATA:	12 STYCZNIA 2021
SKALA:	1 : 2 000
ZAŁĄCZNIK:	2