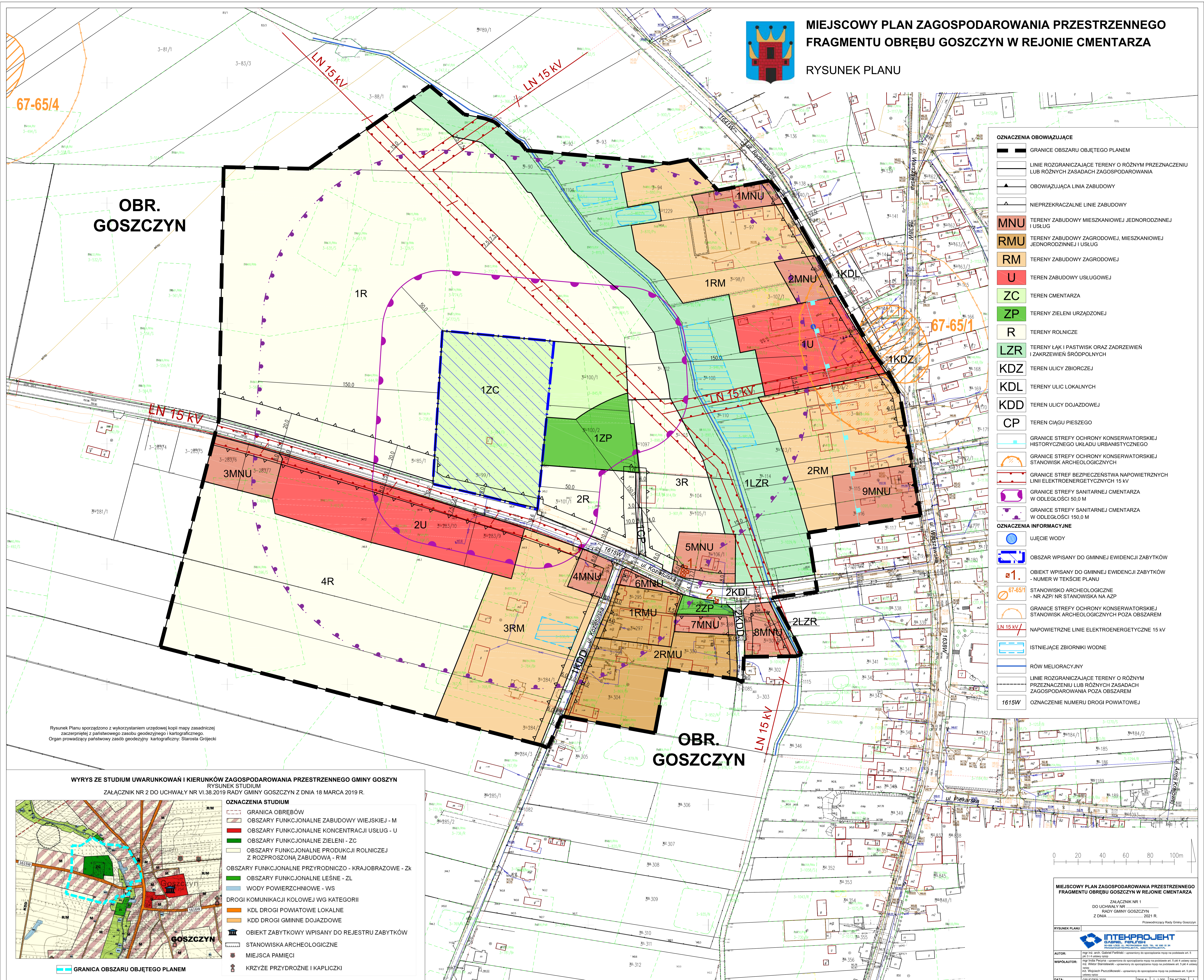




MIEJSCOWY PLAN ZAGOSPODAROWANIA PRZESTRZENNEGO FRAGMENTU OBRĘBU GOSZCZYN W REJONIE CMENTARZA

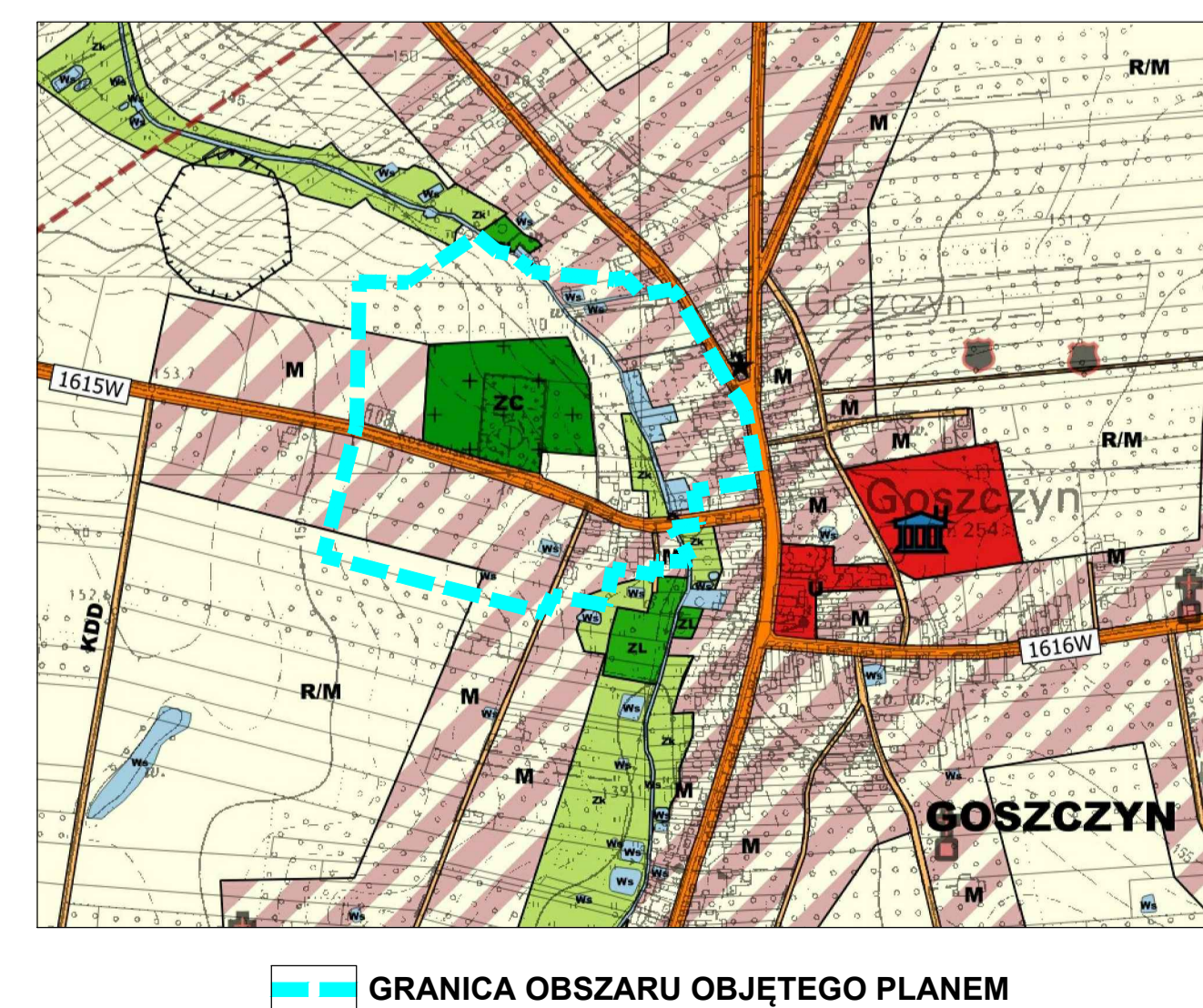
RYSUNEK PLANU



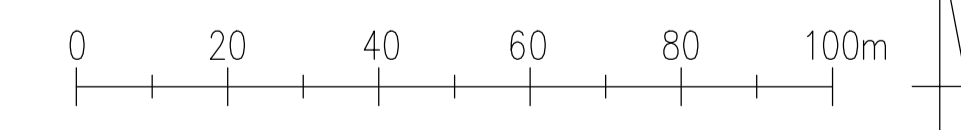
OZNACZENIA OBOWIĄZUJĄCE	
	GRANICE OBSZARU OBJĘTEGO PLANEM
	LINIE ROZGRANICZAJĄCE TERENY O RÓŻNYM PRZEZNACZENIU LUB RÓŻNYCH ZASADACH ZAGOSPODAROWANIA
	OBOWIĄZUJĄCA LINIA ZABUDOWY
	NIEPRZEKRACZALNE LINIE ZABUDOWY
	MNU TERENY ZABUDOWY MIESZKANIOWEJ JEDNORODZINNEJ I USŁUG
	RMU TERENY ZABUDOWY ZAGRODOWEJ, MIESZKANIOWEJ JEDNORODZINNEJ I USŁUG
	RM TERENY ZABUDOWY ZAGRODOWEJ
	U TEREN ZABUDOWY USŁUGOWEJ
	ZC TEREN CMENTARZA
	ZP TERENY ZIELENI URZĄDZOJNEJ
	R TERENY ROLNICZE
	LZR TERENY ŁĄK I PASTWISK ORAZ ZADRZEWIEN I ZAKRZEWIEN ŚRÓDPOLNYCH
	KDZ TEREN ULICY ZBIORCZEJ
	KDL TERENY ULIC LOKALNYCH
	KDD TEREN ULICY DOJAZDOWEJ
	CP TEREN CIĄGU PIESZEGO
	GRANICE STREFY OCHRONY KONSERWATORSKIEJ HISTORYCZNEGO UKŁADU URBANISTYCZNEGO
	GRANICE STREFY OCHRONY KONSERWATORSKIEJ STANOWISK ARCHEOLOGICZNYCH
	GRANICE STREFY BEZPIECZYSTWA NAPOWIETRZNYCH LINII ELEKTROENERGETYCZNYCH 15 kV
	GRANICE STREFY SANITARNEJ CMENTARZA W ODLEGIŁOŚCI 50,0 M
	GRANICE STREFY SANITARNEJ CMENTARZA W ODLEGIŁOŚCI 150,0 M
OZNACZENIA INFORMACYJNE	
	UJĘCIE WODY
	OBZAR WPISANY DO GMINNEJ EWIDENCJI ZABYTKÓW
	OBJEKT WPISANY DO GMINNEJ EWIDENCJI ZABYTKÓW - NUMER W TEKŚCIE PLANU
	STANOWISKO ARCHEOLOGICZNE - NR AZP/ NR STANOWISKA NA AZP
	GRANICE STREFY OCHRONY KONSERWATORSKIEJ STANOWISK ARCHEOLOGICZNYCH POZA OBSZAREM
	NAPOWIETRZNE LINIE ELEKTROENERGETYCZNE 15 kV
	ISTNIEJĄCE ZBIORNIKI WODNE
	RÓW MELIORACYJNY
	LINIE ROZGRANICZAJĄCE TERENY O RÓŻNYM PRZEZNACZENIU LUB RÓŻNYCH ZASADACH ZAGOSPODAROWANIA POZA OBSZAREM
	1615W OZNACZENIE NUMERU DROGI POWIATOWEJ

Rysunek Planu sporządzono z wykorzystaniem urzędowej kopii mapy zasadniczej zacytowanej z państwowego zasobu geodezyjnego i kartograficznego. Organ prowadzący państwowy zasób geodezyjny i kartograficzny: Starosta Grójcecki

WYRYS ZE STUDIUM UWARUNKOWAŃ I KIERUNKÓW ZAGOSPODAROWANIA PRZESTRZENNEGO GMINY GOSZCZYN RYSUNEK STUDIUM ZAŁĄCZNIK NR 2 DO UCHWAŁY NR VI.38.2019 RADY GMINY GOSZCZYN Z DNIA 18 MARCA 2019 R.



OZNACZENIA STUDIUM	
	GRANICA OBRĘBÓW
	OBZARZY FUNKCYJNALNE ZABUDOWY WIEJSKIEJ - M
	OBZARZY FUNKCYJNALNE KONCENTRACJI USŁUG - U
	OBZARZY FUNKCYJNALNE ZIELENI - ZC
	OBZARZY FUNKCYJNALNE PRODUKCJI ROLNICZEJ Z ROZPROSZONĄ ZABUDOWĄ - R
	OBZARZY FUNKCYJNALNE PRZYRODNICZO - KRAJOBRAZOWE - ZK
	OBZARZY FUNKCYJNALNE LEŚNE - ZL
	WODY POWIERZCHNIOWE - WS
DROGI KOMUNIKACJI KOŁOWEJ WG KATEGORII	
	KDL DROGI POWIATOWE LOKALNE
	KDD DROGI GMINNE DOJAZDOWE
	OBJEKT ZABYTKOWY WPISANY DO REJESTRU ZABYTKÓW
	STANOWISKA ARCHEOLOGICZNE
	MIEJSCA PAMIĘCI
	KRZYŻE PRZYDROŻNE I KAPLICZKI
	GRANICA OBSZARU OBJĘTEGO PLANEM



MIEJSCOWY PLAN ZAGOSPODAROWANIA PRZESTRZENNEGO
FRAGMENTU OBRĘBU GOSZCZYN W REJONIE CMENTARZA

ZAŁĄCZNIK NR 1
DO UCHWAŁY NR...
RADY GMINY GOSZCZYN
Z DNIA... 2021 R.

Przewodniczący Rady Gminy Goszczyn

RYSUNEK PLANU

INTEHPROJEKT
S.A. ul. Piłsudskiego 10/12, 05-110 Goszczyn, tel. 22 75 55 55

AUTOR: mgr inż. arch. Gabriel Fortiński - uprawniony do sporządzania map na podstawie art. 5 § 1 pkt 1 ustawy o mapach

WSPÓLAUTOR: mgr inż. Piotr Pięty - uprawniony do sporządzania map na podstawie art. 5 § 1 pkt 1 ustawy o mapach; mgr inż. Włodzisław Szewczyk - uprawniony do sporządzania map na podstawie art. 5 § 1 pkt 1 ustawy o mapach; mgr inż. Włodzisław Szewczyk - uprawniony do sporządzania map na podstawie art. 5 § 1 pkt 1 ustawy o mapach

DATA: GRUDZIEŃ 2020 SKALA: 1:1 000 ZAŁĄCZNIK: 1